

**ROMANIA**  
**JUDETUL SIBIU**  
**CONSILIUL LOCAL AL COMUNEI LOAMNES**

**HOTARÂREA NR. 76 / 2015**

**privind modificarea si completarea listei cuprinzand inventarul domeniului public al comunei Loamnes, județul Sibiu**

Consiliul Local al comunei Loamnes, întrunit în sedinta ordinara din data de 19 noiembrie 2015;

Avand in vedere raportul nr. 6339/13.11.2015 prin care viceprimarul comunei Loamnes, dl Rusu Nicolae propune completarea listei cuprinzand inventarul domeniului public al comunei Loamnes, judetul Sibiu si expunerea de motive nr. 6326/13.11.2015 a initiatorului proiectului , primar Maria Greavu,

Vazand avizul Comisei pentru programa de dezvoltare economico-sociala, buget – finante, administrarea domeniului public si privat , agricultura , gospodarie comunala, protectia mediului , servicii si comert

Vazand anexa nr.33 a HG nr.978/2002 privind atestarea domeniului public al judetului Sibiu, precum si al municipiilor , oraselor si comunelor din judetul Sibiu,

In conformitate cu prevederile art.7 lit.a , ale pct.III.4 al anexei la Legea nr.213/1998 actualizata si ale art.57 -58 ale Legii nr.24/2000, republicata,

În temeiul art. 36 alin. 2 lit. b, alin.4 lit.c si ale art.45 din Legea nr. 215/2001 privind administratia publica locala; republicata,

**HOTARASTE :**

**Art.1** Se completeaza lista cuprinzand inventarul domeniului public al comunei Loamnes aprobat prin HG nr.978/2002 privind atestarea domeniului public al judetului Sibiu, precum si al municipiilor , oraselor si comunelor din judetul Sibiu, dupa cum urmeaza:

Nr. crt	Poz in registru	Codul de clasificare	Denumirea bunului	Elemente de identificare	Anul dobandirii sau dupa caz al dării in folosinta	Valoarea de inventar	Situatia juridica actuala		
							Denumire act proprietate sau orice alt act doveditor	Nr. actului	Data actului
1.	273 <sup>18</sup>	1.3.7.1	Drum exploatare	De 219 Tarla 7 S=0,35 ha L=875 m, l=4 m Loc. Armeni	1965	5635 lei	Extras cadastral HCL	219 76	 19.11.2015
2.	273 <sup>19</sup>	1.3.7.1	Drum exploatare	De 902 Tarla 36 S=0,12ha,L=300 m, l=4 m Loc. Armeni	1965	1932 lei	Extras cadastral HCL	902 76	 19.11.2015
3.	273 <sup>20</sup>	1.3.7.1	Drum exploatare	De 1093 Tarla 40 S=0,07Ha,L=175.m l=4m Loc.Armeni	1965	1127 lei	Extras cadastral HCL	1093 76	 19.11.2015
4.	273 <sup>21</sup>	1.3.7.1	Drum exploatare	De 1095 Tarla 40 S=0,27ha,L=675 m, l=4 m Loc. Armeni	1965	1677 lei	Extras cadastral HCL	1095 76	 19.11.2015
5.	273 <sup>22</sup>	1.4.3	Canal ( ape si stuf)	Nr. cad.210, tarla 7 suprafata=0,0800 ha, L= 266 m, l=3m	1965	600 lei	Extras cadastral HCL	210 76	 19.11.2015

**Art.2** Se modifica si se completeaza lista cuprinzand inventarul domeniului public al comunei Loamnes aprobat prin HG nr.978/2002 privind atestarea domeniului public al judetului Sibiu, precum si al municipiilor , oraselor si comunelor din judetul Sibiu, dupa cum urmeaza:

**Pozitia 6 se modifica dupa cum urmeaza:**

1. elemente de identificare se va inscrie: str.451, suprafata 0,5956 ha, lungime 545 ml
2. valoare de inventar se va inscrie 36.700 lei.

**Pozitia 7 se modifica dupa cum urmeaza:**

1. elemente de identificare se va inscrie: str.648, suprafata 0,3808 ha, lungime 250 ml

2. valoare de inventar se va inscrie 25.200 lei.

**Pozitia 8 se modifica dupa cum urmeaza:**

- 1.elemente de identificare se va inscrie: str.714, suprafata 0,1729 ha, lungime 165 ml
- 2.valoare de inventar se va inscrie 12.200 lei.

**Pozitia 9 se modifica dupa cum urmeaza:**

- 1.elemente de identificare se va inscrie: str.721, suprafata 0,828 ha, lungime 110 ml
- 2.valoare de inventar se va inscrie 47.300 lei.

**Pozitia 10 se modifica dupa cum urmeaza:**

- 1.elemente de identificare se va inscrie: str.769, suprafata 0,0505 ha, lungime 100 ml
- 2.valoare de inventar se va inscrie 3.600 lei.

**Pozitia 11 se modifica dupa cum urmeaza:**

- 1.elemente de identificare se va inscrie: str.882, suprafata 0,2263 ha, lungime 315 ml
- 2.valoare de inventar se va inscrie 15.000 lei.

**Pozitia 12 se modifica dupa cum urmeaza:**

- 1.elemente de identificare se va inscrie: str.887, suprafata 0,0732 ha, lungime 60 ml
- 2.valoare de inventar se va inscrie 5.200 lei.

**Pozitia 14 se modifica dupa cum urmeaza:**

- 1.elemente de identificare se va inscrie: str.10, suprafata 0,0638 ha, lungime 94 ml
- 2.valoare de inventar se va inscrie 3.800 lei.

**Pozitia 15 se modifica dupa cum urmeaza:**

1. elemente de identificare se va inscrie: str.35 suprafata 0,0328 ha, lungime 50 ml
2. valoare de inventar se va inscrie 2.000 lei

**Pozitia 16 se modifica dupa cum urmeaza:**

- 1.elemente de identificare se va inscrie: str.43, suprafata 0,0251 ha, lungime 55 ml
- 2.valoare de inventar se va inscrie: 1.500 lei.

**Pozitia 19 se modifica dupa cum urmeaza:**

1. elemente de identificare se va inscrie: str.108 suprafata 0,1747 ha, lungime 210 ml
2. valoare de inventar se va inscrie 9.700 lei.

**Pozitia 20 se modifica dupa cum urmeaza:**

- 1.elemente de identificare se va inscrie:str.124, suprafata 0,3050 ha, lungimea 120 ml

**Pozitia 21 se modifica dupa cum urmeaza:**

1. elemente de identificare se va inscrie: str.135, suprafata 0,0673 ha, lungimea 80 ml
2. valoare de inventar se va inscrie: 4.000 lei

**Pozitia 22 se modifica dupa cum urmeaza:**

1. elemente de identificare se va inscrie: str.141, suprafata 0,0553 ha, lungime 70 ml
2. valoare de inventar se va inscrie:3.300 lei.

**Pozitia 24 se modifica dupa cum urmeaza:**

1. elemente de identificare se va inscrie: str.198, suprafata 0,1048 ha, lungime 110 ml
2. valoare de inventar se va inscrie: 6.000 lei.

**Pozitia 25 se modifica dupa cum urmeaza:**

1. elemente de identificare se va inscrie: str. 219, suprafata 0,0503 ha, lungime 65 ml
2. valoare de inventar se va inscrie: 3.000 lei.

**Pozitia 26 se modifica dupa cum urmeaza:**

1. elemente de identificare se va inscrie:str.242, suprafata 0,1749 ha, lungime 200 ml.

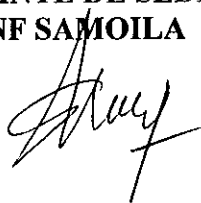
2. valoare de inventar se va inscrie: 9.800 lei

**Art.3** Prezenta hotarare se comunica Consiliului Judetean Sibiu in vedere efectuarii formalitatilor legale pentru completarea anexei nr.33 a HG nr.978/2002 privind atestarea domeniului public al judetului Sibiu, precum si al municipiilor , oraselor si comunelor din judetul Sibiu.


**Art.4** Primarul comunei Loamnes, d-na Maria Greavu va asigura ducerea la indeplinire a prevederilor prezentei hotarari.

*Adoptata la Loamnes, la data de 19 noiembrie 2015*

**PRESEDINTE DE SEDINTA  
RANF SAMOILA**



**CONTRASEMNEAZA  
SECRETARUL COMUNEI  
SCHIAU MARIA CICI**



**ROMANIA**  
**JUDETUL SIBIU**  
**CONSILIUL LOCAL AL COMUNEI LOAMNES**

**HOTARÂREA NR. 76 / 2015**

**privind modificarea si completarea listei cuprinzand inventarul domeniului public al comunei Loamneș, județul Sibiu**

Consiliul Local al comunei Loamnes, întrunit în sedinta ordinara din data de 19 noiembrie 2015;  
Avand in vedere raportul nr. 6339/13.11.2015 prin care viceprimarul comunei Loamnes, dl Rusu Nicolae propune completarea listei cuprinzand inventarul domeniului public al comunei Loamnes, judetul Sibiu si expunerea de motive nr. 6326/13.11.2015 a initiatorului proiectului , primar Maria Greavu,

Vazand avizul Comisei pentru programa de dezvoltare economico-sociala, buget – finante, administrarea domeniului public si privat , agricultura , gospodarie comunala, protectia mediului , servicii si comert

Vazand anexa nr.33 a HG nr.978/2002 privind atestarea domeniului public al judetului Sibiu, precum si al municipiilor , oraselor si comunelor din judetul Sibiu,

In conformitate cu prevederile art.7 lit.a , ale pct.III.4 al anexei la Legea nr.213/1998 actualizata si ale art.57 -58 ale Legii nr.24/2000, republicata,

În temeiul art. 36 alin. 2 lit. b, alin.4 lit.c si ale art.45 din Legea nr. 215/2001 privind administratia publica locala; republicata,

**HOTARASTE :**

**Art.1** Se completeaza lista cuprinzand inventarul domeniului public al comunei Loamnes aprobat prin HG nr.978/2002 privind atestarea domeniului public al judetului Sibiu, precum si al municipiilor , oraselor si comunelor din judetul Sibiu, dupa cum urmeaza:

Nr. crt	Poz in registru	Codul de clasificare	Denumirea bunului	Elemente de identificare	Anul dobândirii sau după caz al dării în folosință	Valoarea de inventar	Situatia juridica actuala		
							Denumire act proprietate sau orice alt act doveditor	Nr. actului	Data actului
1.	273 <sup>18</sup>	1.3.7.1	Drum exploatare	De 219 Tarla 7 S=0,35 ha L=875 m, l=4 m Loc. Armeni	1965	5635 lei	Extras cadastral  HCL	219  76	  19.11.2015
2.	273 <sup>19</sup>	1.3.7.1	Drum exploatare	De 902 Tarla 36 S=0,12ha,L=300 m, l=4 m Loc. Armeni	1965	1932 lei	Extras cadastral  HCL	902  76	  19.11.2015
3.	273 <sup>20</sup>	1.3.7.1	Drum exploatare	De 1093 Tarla 40 S=0,07Ha,L=175.m l=4m Loc.Armeni	1965	1127 lei	Extras cadastral HCL	1093 76	 19.11.2015
4.	273 <sup>21</sup>	1.3.7.1	Drum exploatare	De 1095 Tarla 40 S=0,27ha,L=675 m, l=4 m Loc. Armeni	1965	1677 lei	Extras cadastral  HCL	1095  76	  19.11.2015
5.	273 <sup>22</sup>	1.4.3	Canal ( ape si stuf)	Nr. cad.210, tarla 7 suprafata=0,0800 ha, L= 266 m, l=3m	1965	600 lei	Extras cadastral HCL	210 76	 19.11.2015

**Art.2** Se modifica si se completeaza lista cuprinzand inventarul domeniului public al comunei Loamnes aprobat prin HG nr.978/2002 privind atestarea domeniului public al judetului Sibiu, precum si al municipiilor , oraselor si comunelor din judetul Sibiu, dupa cum urmeaza:

**Pozitia 6 se modifica dupa cum urmeaza:**

1. elemente de identificare se va inscrie: str.451, suprafata 0,5956 ha, lungime 545 ml
2. valoare de inventar se va inscrie 36.700 lei.

**Pozitia 7 se modifica dupa cum urmeaza:**

1. elemente de identificare se va inscrie: str.648, suprafata 0,3808 ha, lungime 250 ml

2. valoare de inventar se va inscrie 25.200 lei.

**Pozitia 8 se modifica dupa cum urmeaza:**

- 1.elemente de identificare se va inscrie: str.714, suprafata 0,1729 ha, lungime 165 ml
- 2.valoare de inventar se va inscrie 12.200 lei.

**Pozitia 9 se modifica dupa cum urmeaza:**

- 1.elemente de identificare se va inscrie: str.721, suprafata 0,828 ha, lungime 110 ml
- 2.valoare de inventar se va inscrie 47.300 lei.

**Pozitia 10 se modifica dupa cum urmeaza:**

- 1.elemente de identificare se va inscrie: str.769, suprafata 0,0505 ha, lungime 100 ml
- 2.valoare de inventar se va inscrie 3.600 lei.

**Pozitia 11 se modifica dupa cum urmeaza:**

- 1.elemente de identificare se va inscrie: str.882, suprafata 0,2263 ha, lungime 315 ml
- 2.valoare de inventar se va inscrie 15.000 lei.

**Pozitia 12 se modifica dupa cum urmeaza:**

- 1.elemente de identificare se va inscrie: str.887, suprafata 0,0732 ha, lungime 60 ml
- 2.valoare de inventar se va inscrie 5.200 lei.

**Pozitia 14 se modifica dupa cum urmeaza:**

- 1.elemente de identificare se va inscrie: str.10, suprafata 0,0638 ha, lungime 94 ml
- 2.valoare de inventar se va inscrie 3.800 lei.

**Pozitia 15 se modifica dupa cum urmeaza:**

1. elemente de identificare se va inscrie: str.35 suprafata 0,0328 ha, lungime 50 ml
2. valoare de inventar se va inscrie 2.000 lei

**Pozitia 16 se modifica dupa cum urmeaza:**

- 1.elemente de identificare se va inscrie: str.43, suprafata 0,0251 ha, lungime 55 ml
- 2.valoare de inventar se va inscrie: 1.500 lei.

**Pozitia 19 se modifica dupa cum urmeaza:**

1. elemente de identificare se va inscrie: str.108 suprafata 0,1747 ha, lungime 210 ml
2. valoare de inventar se va inscrie 9.700 lei.

**Pozitia 20 se modifica dupa cum urmeaza:**

- 1.elemente de identificare se va inscrie:str.124, suprafata 0,3050 ha, lungimea 120 ml

**Pozitia 21 se modifica dupa cum urmeaza:**

1. elemente de identificare se va inscrie: str.135, suprafata 0,0673 ha, lungimea 80 ml
2. valoare de inventar se va inscrie: 4.000 lei

**Pozitia 22 se modifica dupa cum urmeaza:**

1. elemente de identificare se va inscrie: str.141, suprafata 0,0553 ha, lungime 70 ml
2. valoare de inventar se va inscrie:3.300 lei.

**Pozitia 24 se modifica dupa cum urmeaza:**

1. elemente de identificare se va inscrie: str.198, suprafata 0,1048 ha, lungime 110 ml
2. valoare de inventar se va inscrie: 6.000 lei.

**Pozitia 25 se modifica dupa cum urmeaza:**

1. elemente de identificare se va inscrie: str. 219, suprafata 0,0503 ha, lungime 65 ml
2. valoare de inventar se va inscrie: 3.000 lei.

**Pozitia 26 se modifica dupa cum urmeaza:**

1. elemente de identificare se va inscrie:str.242, suprafata 0,1749 ha, lungime 200 ml.


2. valoare de inventar se va inscrie: 9.800 lei

**Art.3** Prezenta hotarare se comunica Consiliului Judetean Sibiu in vedere efectuării formalităților legale pentru completarea anexei nr.33 a HG nr.978/2002 privind atestarea domeniului public al judetului Sibiu, precum si al municipiilor , oraselor si comunelor din judetul Sibiu.

**Art.4** Primarul comunei Loamnes, d-na Maria Greavu va asigura ducerea la indeplinire a prevederilor prezentei hotarari.

*Adoptata la Loamnes, la data de 19 noiembrie 2015*

**PRESEDINTE DE SEDINTA  
RANF SAMOILA**



**CONTRASEMNEAZA  
SECRETARUL COMUNEI  
SCHIAU MARIA CICI**

